

TEL:.....+47 67 03 00 00

E-mail:.....aim@avinor.no



AVINOR

NORWAY

AERONAUTICAL INFORMATION
MANAGEMENT
P.O. BOX 150
NO-2061 GARDERMOEN

AIP SUP
20/2026
18 MAR 2026

ENHF - To byggekraner reist ved Hammerfest lufthavn

Erstatter AIP SUP 55/2025

To byggekraner er reist 1,1 NM øst for AD og vil stå inntil september 2026.

Den første (eksisterende) kranen er flyttet 0,03 NM østover. Den nye posisjonen for denne kranen er 704053.57 N, 234331.51 E, med MAX ELEV på 771 FT AMSL. Den nye plasseringen etter flytting er markert med en grønn ring, mens den gamle plasseringen er markert med en rød ring.

Den andre (nye) kranen er reist ca. 0,03 NM sør for den første kranen. Posisjonen til den andre kranen er 704052.19 N, 234328.66 E, med MAX ELEV på 729 FT AMSL. Denne kranen er selvreisende og utstyrt med flylys/hinderlys. Plasseringen er markert med en blå ring.

Byggekranene påvirker ikke noen av de instrumentprosedyrene som er publisert i AIP Norge.

- Vedlegg -

ENHF - Two construction cranes erected at Hammerfest airport

Replaces AIP SUP 55/2025

Two construction cranes have been erected 1.1 NM east of AD and will remain in place until September 2026.

The first (existing) crane has been moved 0.03 NM eastward. The new position of this crane is 704053.57 N, 234331.51 E, with a MAX ELEV of 771 FT AMSL. The new location after the move is marked with a green circle, while the old location is marked with a red circle.

The second (new) crane has been erected approximately 0.03 NM south of the first crane. The position of the second crane is 704052.19 N, 234328.66 E, with a MAX ELEV of 729 FT AMSL. This crane is self-erecting and equipped with aviation lights/obstacle lights. The location is marked with a blue circle.

The construction cranes do not affect any of the instrument procedures published in AIP Norway.

- Attachment -

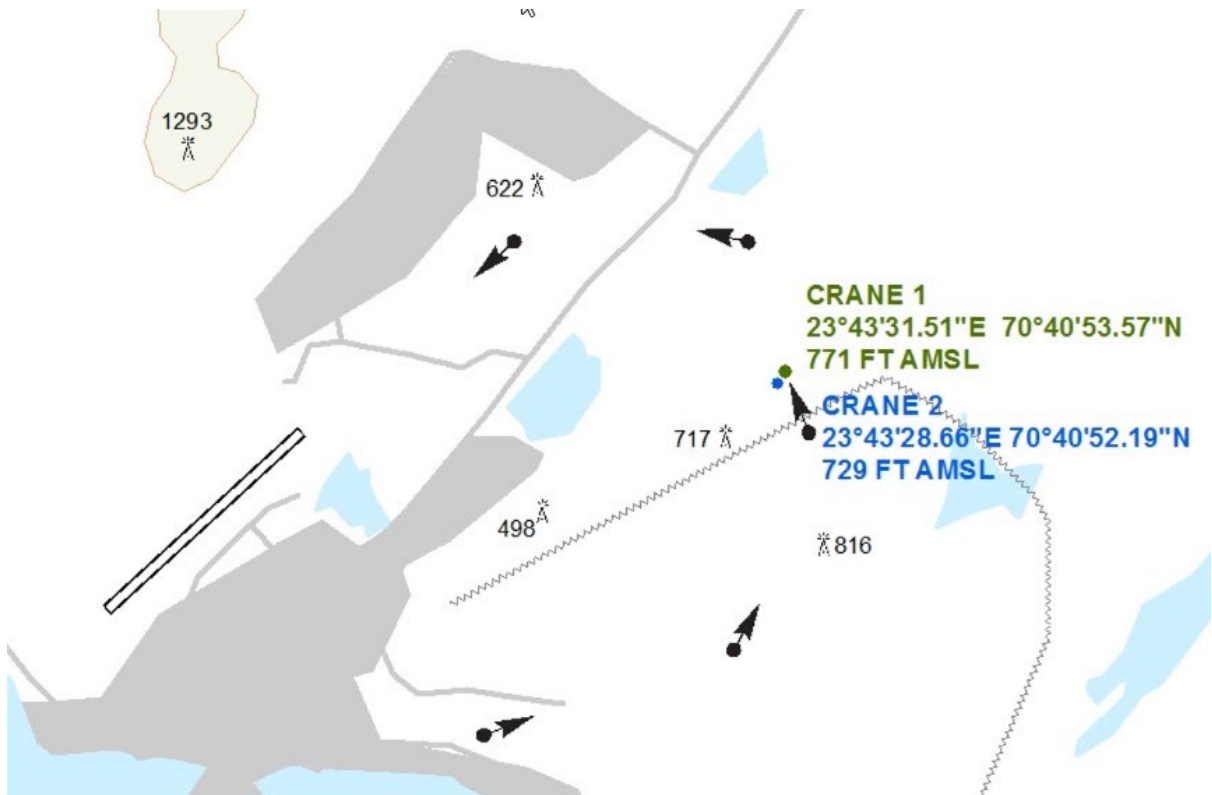
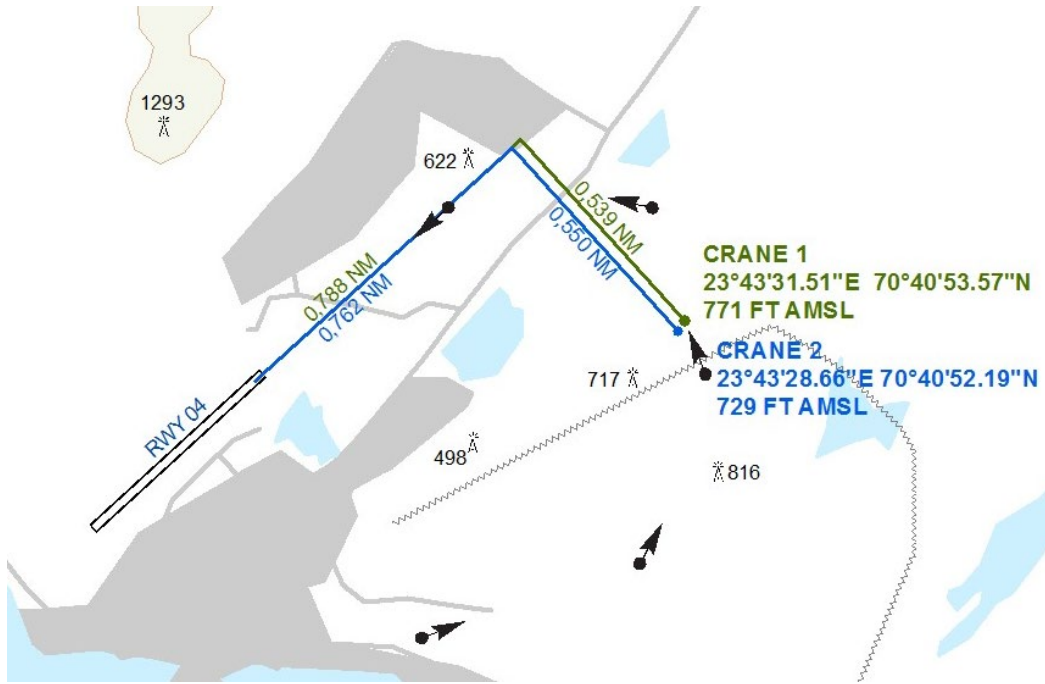
Vedlegg 1 / Attachment 1

Kart over relevante områder / Map of relevant areas



Vedlegg 2 / Attachment 2

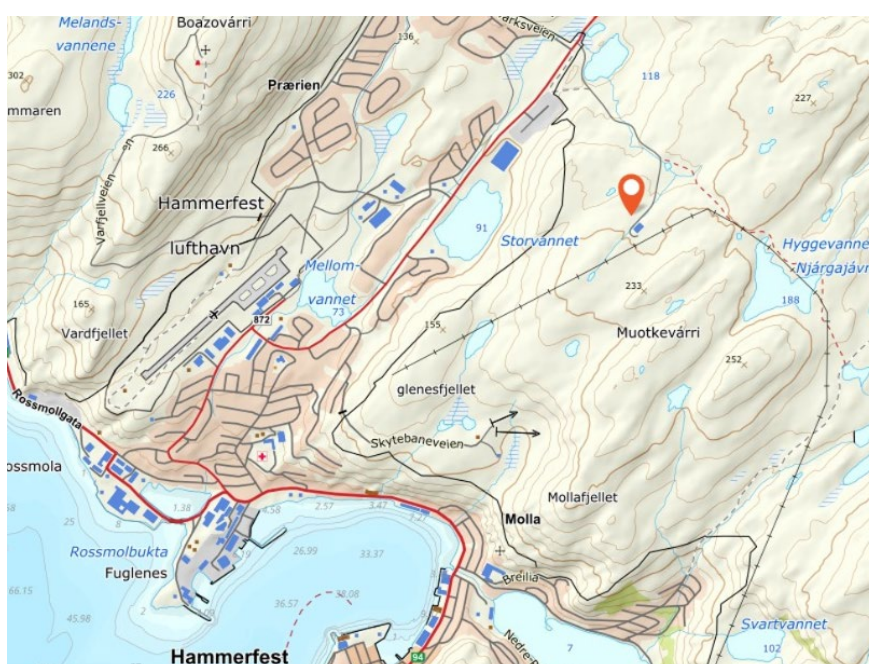
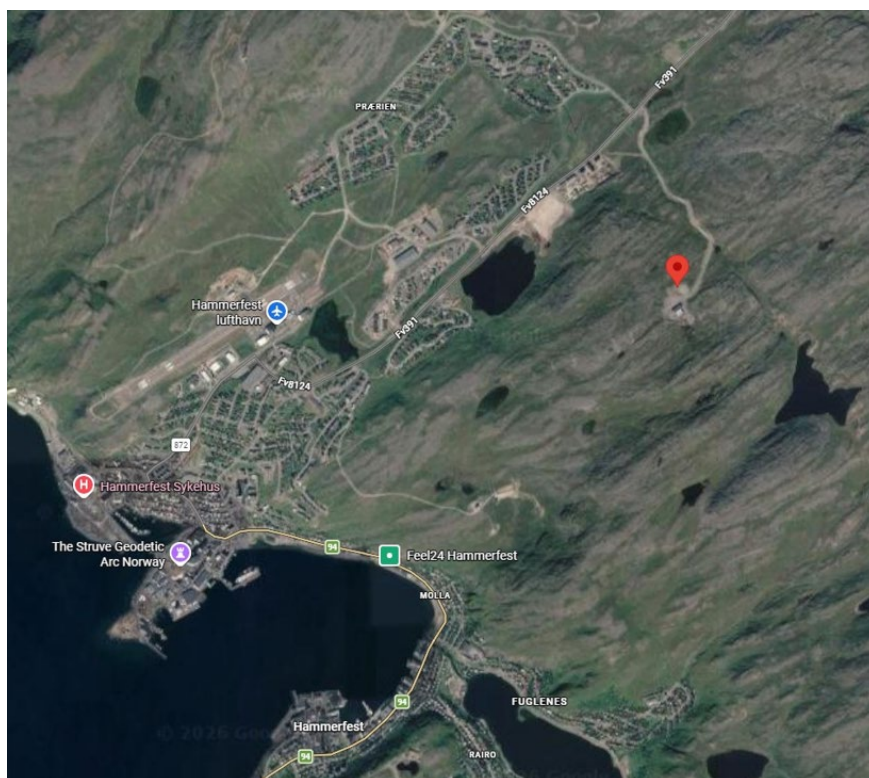
KRANENES POSISJONER MED AVSTANDER FRA RWY 04 END /
THE CRANES' POSITIONS WITH DISTANCES FROM RWY 04 END



Vedlegg 3 / Attachment 3

FLYBILDE OG LANDBILDE AV POSISJONER TIL KRANENE (PSN TIL DEN FØRSTE KRANEN: 704053.57 N 234331.51 E, PSN TIL DEN ANDRE KRANEN: 704052.19 N 234328.66 E) /

AERIAL AND GROUND IMAGES OF THE CRANES' POSITIONS (PSN OF THE FIRST CRANE: 704053.57 N 234331.51 E, PSN OF THE SECOND CRANE: 704052.19 N 234328.66 E)



Vedlegg 4 / Attachment 4

VISUAL APPROACH AD 2 ENHF 6-1

